

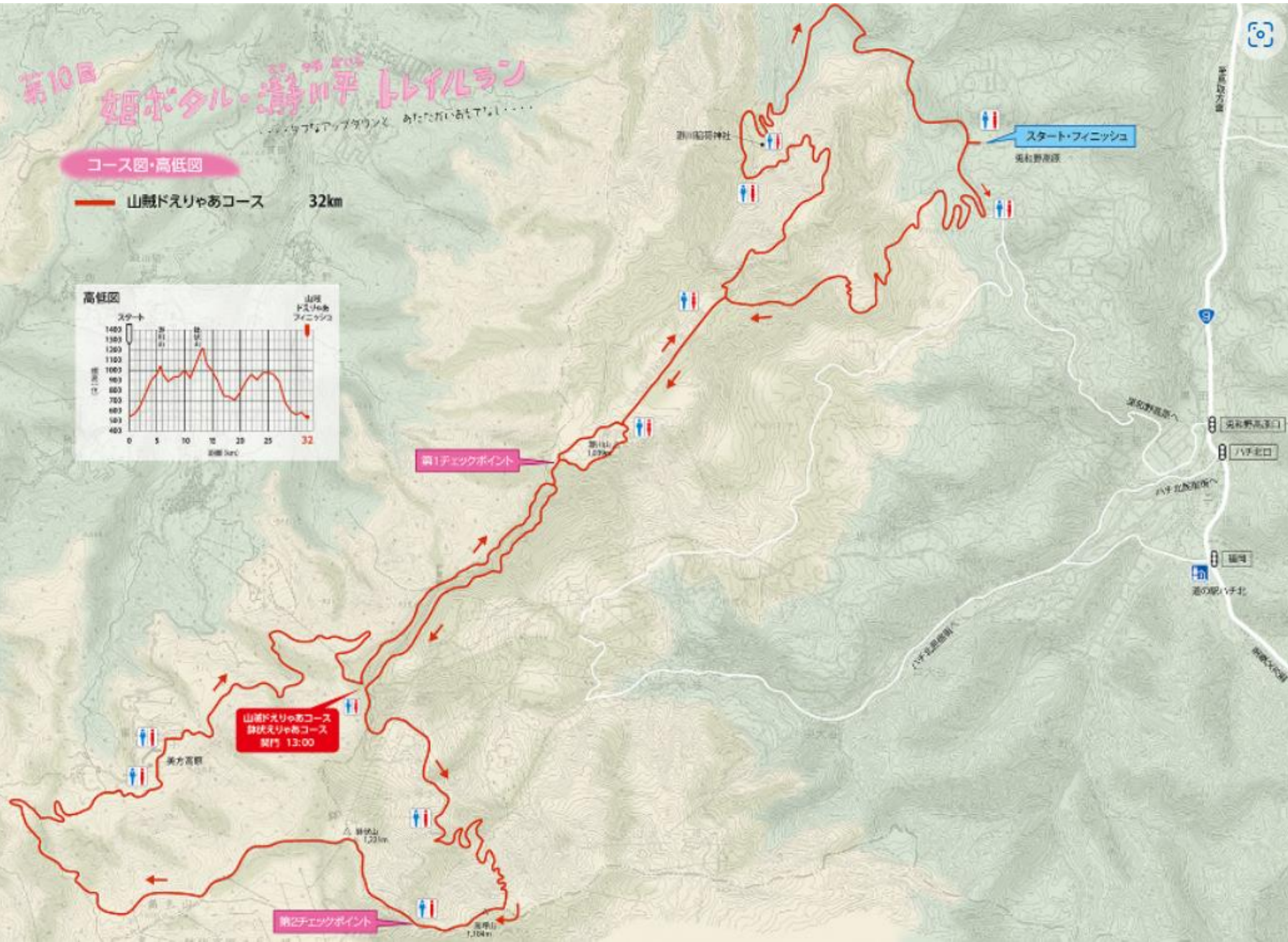
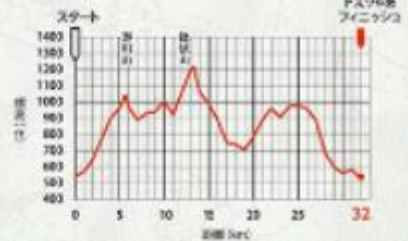
第10回 嬬内町・清川平 トレイルラン

アップダウンと 気持ちいい景色...

コース図・高低図

山越トスリャあコース 32km

高低図



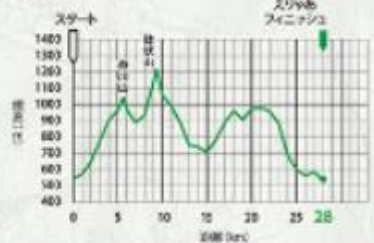
第10回 姫ポタル・清川平トレイルラン

...とアツクアップダウンと あたりにいるアツク...

コース図・高低図

緑線 鉢伏エリアあコース 28km

高低図



第1チェックポイント

山麓のエリアあコース
鉢伏エリアあコース
開門 13:00

スタート・フィニッシュ

美和野原

清川稲荷神社

第11km 1,075m

鉢伏山 1,221m

美方高原

美和野原へ

美和野原入口

ハチ北口

ハチ北原へ

福地

道の駅ハチ北



美和野原

9

ハチ北原へ

美和野原

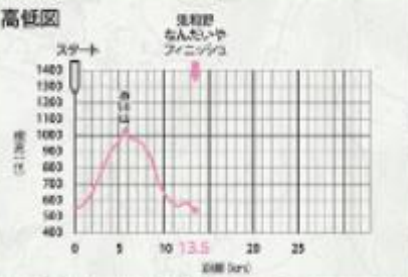
第10回 姫ポタル・清川平トレイルラン

・・・アップダウンと、あたたかいお日差し・・・

コース図・高低図

— 兎和野なんだいやコース 13.5km

高低図



第1チェックポイント

第13.5km

スタート・フィニッシュ

海川稲荷神社

兎和野高野

新川町

兎和野高野入口

八手北口

八手北高野入口

福興

徳島駅八手北

八手北高野入口

新川町